

















Pierre Jacques en Barétous

« Pierre Jacques »

Samedi 26 juillet 2025 départ groupé 8H00 Stade de rugby à ARAMITS
(Pièce d'identité pour entrer en Espagne)

Fléchage  ou 

102 km - Dénivelé 2740 m		Distance Km	Altitude	Routes empruntées
DEPART Stade de rugby Aramits			280 m	D133
ARETTE		3	320 m	D918
Côte de Giroune		4	433 m	"
Carrefour Issor-Lourdios D918 – D241		8	345 m	D241
LOURDIOS ICHERE		14	404 m	D341
Carrefour Pont de l'Arpet D341 – D441		23	910 m	D441
Col de Labays (Possibilité prendre à droite direction Arette – Arrivée Aramits)		30	1351 m	D132
Col de Soudet Ravitaillement  (Fermé à 13h00) A partir de 11H00 (moyenne mini de 14 km/h) au col de Soudet, les participants sont invités à prendre à droite en direction du Col de la Hourcère (Issarbe). Toutefois, s'ils veulent continuer sur le grand parcours, ils ne peuvent pas, si besoin, avoir l'assistance du véhicule « balai » de l'organisation qui suit le dernier participant de passage au col à 11H00.		34	1540 m	"
Station de La Pierre St Martin (Carrefour Espagne)		35	1650 m	D132
Col de la Pierre St Martin - Espagne		38	1766 m	-
Belagua Ravitaillement  Demi-tour sur le parking à gauche au bas de la descente		53	995 m	-
Col de la Pierre St Martin - France		67	1766 m	D132
Station de La Pierre St Martin		35	1650 m	D132
Col de Soudet Ravitaillement  (Fermé à 13h00) (Possibilité prendre tout droit - direction Arette – Arrivée Aramits)		71	1540 m	D113
Suscousse		75	1216 m	D632
Col de la Hourcère		80	1438 m	-
Pont Blancou (bas descente du col de la Hourcère)		91	473 m	-
Hameau de Barlanès		93	400 m	-
Carrefour D632 – D918		97		D918
LANNE EN BARETOUS		98	323 m	
ARRIVEE – Stade de rugby à Aramits		102	280 m	D919

