


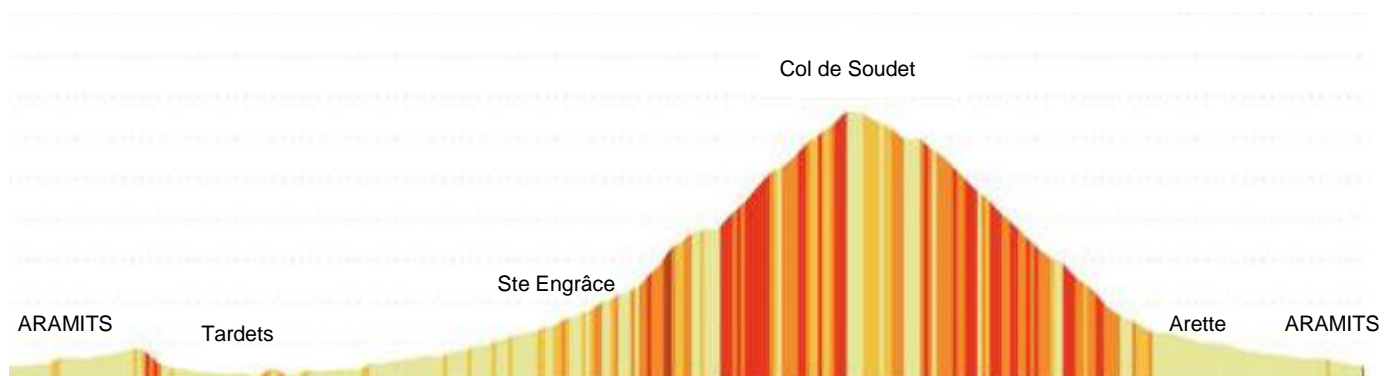
Pierre Jacques en Barétous

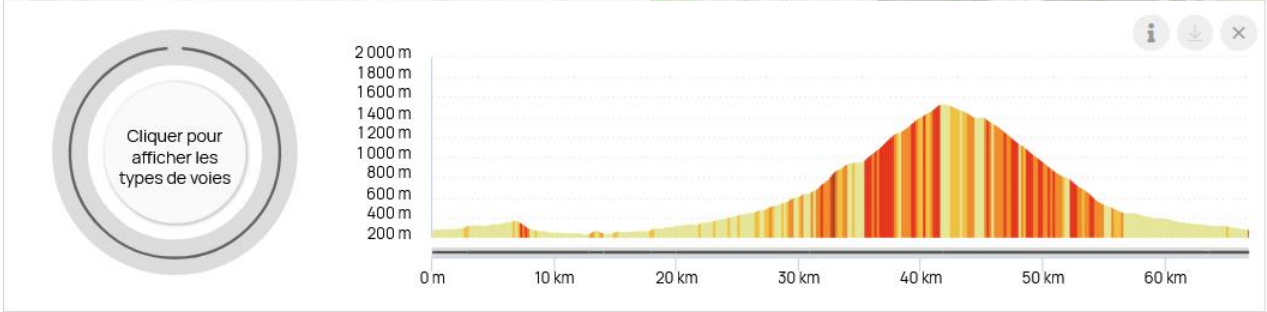
« Rando Soudet »

Samedi 27 juillet 2024 départ groupé 8H00 place de la mairie à ARAMITS
Tolérance jusqu'à 8H30



67 km - Dénivelé 1540 m	Distance Km	Altitude	Routes empruntées
DEPART Place de la Mairie Aramits		280m	D919
LANNE EN BARETOUS	3	314 m	D918
MONTORY	9	262 m	"
TARDETS - carrefour D26 – D918	13	230 m	"
LICQ-ATHEREY	18	276 m	D26
Carrefour « giratoire » D113 – D26	20	304 m	"
SAINTE ENGRACE	31	645 m	D632
Col de Suscousse	38	1216m	"
Col de Soudet <i>Ravitaillement</i> <i>A partir de 11H00 (moyenne mini de 14 km/h) au col de Soudet, les participants sont invités à prendre la direction de l'arrivée vers ARAMITS. Toutefois, ils peuvent continuer sur le grand parcours, mais ne peuvent pas, si besoin, être assistés par le véhicule « balai » de l'organisation qui suit le dernier participant de passage au col à 11H00</i>	42	1540 m	"
La Mouline	56	442 m	"
ARETTE	63	335 m	"
ARRIVEE - Place de la Mairie Aramits <i>Fermeture Accueil-Arrivée à 16H00</i>	67	280 m	D133





Vous avez apprécié le paysage ? Partagez vos plus beaux clichés !

+ Ajouter des photos